



HOTĂRÂREA NR.4

din 31 01 2018

privind trecerea în domeniul public a terenului
de 14544 mp, punctul "Mausoleu Mateias"

Consiliul Local al Municipiului Câmpulung, întrunit în ședință ordinară din data de 31.01.2018 ;

Luând în discuție raportul Serviciului Juridic, Administrație Publică înregistrat sub nr. 2808 /25.01.2018 și expunerea de motive a Primarului Municipiului Câmpulung, prin care se propune aprobarea trecerii în domeniul public al municipiului Câmpulung a terenului în suprafața totală de 14544 mp, situat în extravilanul comunei Valea Mare Pravat, județul Argeș, punctul "Mausoleu Mateias" ;

Având în vedere valoarea de piață/mp stabilită prin raportul de evaluare de 24 lei/mp, **pentru terenul de sub construcții, rezultând o valoare totală de 43680 lei** (1820x24 lei = 43680) iar **pentru terenul categoria fanete**, o valoare de piață/mp ca fiind de 4/mp, **rezultând o valoare totală de 50896 lei** (12724x4 lei=50896 lei).

Având în vedere art. 120, alineatul (1) și (2) din Legea nr. 215/2001 a administrației publice locale ;

În conformitate cu prevederile art.36 alin.(1) din Legea administrației publice locale nr.215/2001, republicată și completată ;

Văzând avizul comisiei de specialitate nr. 5 a Consiliului Local;

În temeiul art.45 din Legea nr.215/2001 privind administrația publică locală, cu modificările și completările ulterioare;

HOTĂRĂȘTE :

ART.1.(1) Se aproba trecerea în domeniul public al municipiului Câmpulung a terenului în suprafața totală de 14544 mp, compus din 1820 mp teren aflat sub construcții și 12724 mp teren fanete , situat în extravilanul comunei Valea Mare Pravat, județul Argeș, punctul "Mausoleu Mateias".

(2) Valoarea de piață/mp stabilită prin raportul de evaluare este de 24 lei/mp, **pentru terenul de sub construcții, rezultând o valoare totală de 43680 lei** (1820x24 lei = 43680), iar **pentru terenul categoria fanete**, valoarea de piață/mp este de 4/mp, **rezultând o valoare totală de 50896 lei** (12724x4 lei= 50896 lei).

(3) Planul de amplasament și delimitare a bunului imobil întocmit de inginer Rodica Tică, se constituie ca anexă la prezenta.

ART.2.Serviciul Buget Contabilitate , Informatica, va ține evidența contabil-financiară a bunurilor care alcătuiesc domeniul public al statului și al unităților administrativ-teritoriale distinct în contabilitate, potrivit normelor metodologice elaborate de Ministerul Finanțelor Publice.

ART.3.Se aproba darea in administrare a terenului in suprafata de 14092mp, Muzeului Municipal Campulung.

ART.4.Cu aducerea la îndeplinire a prezentei hotărâri se însărcinează Directia Economica și Fiscala prin Servciul Buget –Contabilitate, Informatica, Directia Tehnica si Urbanism, Serviciul Juridic, Administratie Publica si Muzeul Municipal Campulung.

ART.5. Prezenta hotărâre va fi afișată și publicată pentru aducerea ei la cunoștință publică și va fi comunicată în termen legal Instituției Prefectului – județul Argeș și Primarului Municipiului Câmpulung.

PREȘEDINTE DE ȘEDINȚĂ,

Sergiu-Valeriu CICU

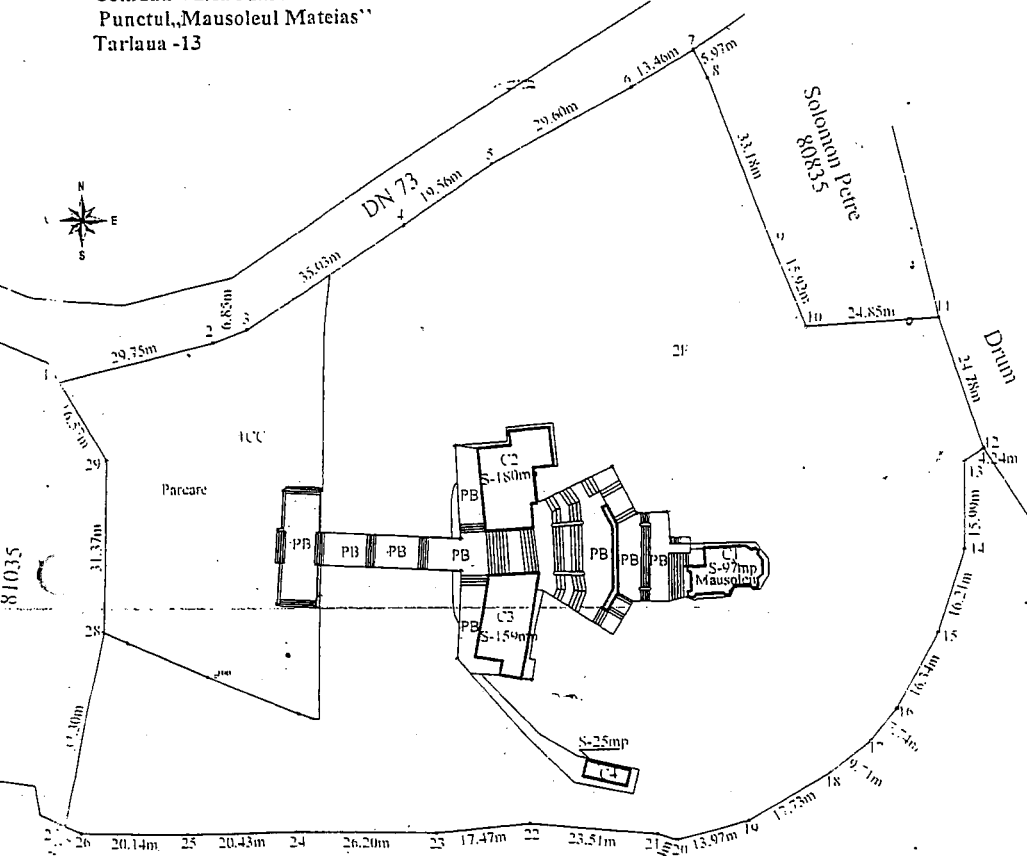
PT. S E C R E T A R, Nicolae GHINEA

Aflat în concediu de odihnă

Ramona SIMION

PLAN DE AMPLASAMENT SI DELIMITARE A BUNULUI IMOBIL
SCARA 1:1000, Extravilan

Judet: ARGES Numele si prenumele proprietarilor:
Cod SIRUTA: 013524 Municipiul Campulung (Domeniu public)
Unitatea adm-teritoriala: Valea Mare Pravat „Mausoleul Mateias”
Adresa corpului de proprietate: Administrator Muzeul Municipal Campulung
Comuna Valea Mare Pravat
Punctul „Mausoleul Mateias”
Tarlaua -13



Suprafata terenului

UAT STOENESTI
80814



Nr. Crt.	X	Y
13	421403.332	511094.352
14	421387.345	511094.090
15	421371.929	511089.091
16	421357.656	511081.144
17	421351.651	511076.264
18	421345.620	511068.653
19	421336.734	511053.312
20	421333.244	511039.790
21	421334.451	511036.144
22	421336.707	511012.745
23	421335.212	510995.341
24	421335.753	510969.142
25	421335.472	510948.713
26	421335.958	510928.581
27	421337.352	510925.510
28	421373.837	510933.263
29	421405.197	510934.149
1	421419.219	510925.322
2	421425.923	510954.305
3	421428.274	510960.744
4	421447.030	510990.335
5	421457.816	511006.656
6	421471.778	511032.757
7	421478.660	511044.320
8	421473.350	511047.050
9	421442.390	511058.980
10	421427.710	511065.140
11	421429.200	511089.950
12	421405.714	511097.857

Categoriile de folosinta :
ICC-4250mp(S1-2430mp-parcare+S2-1820mp)
IS-12724mp

f2724

S-16974mp

Executat :Ing.Tica Rodica
Sistem de proiectie stereo'70



PAȘSEVIC DE SEBIHĂ,
CICU
W